

**Wegverlauf (Stationen):** Ortseingang Rosenthal - Rosenthal – Schneeberger Straße - Tal der Dürren Biela - Bielatal - Ottomühle - Schweizermühle - Ortseingang Rosenthal

**Charakter der Tour:**

Da es in der ersten Hälfte der Tour stetig bergan geht, ist eine gute Kondition nötig. Besonders oberhalb der Ortschaft Rosenthal öffnen sich schöne Fernblicke in nördliche Richtung. Das Tal der Dürren Biela beeindruckt durch die schroffen Felswände, während zwischen Otto- und Schweizermühle bizarre Felsgestalten zu finden sind.

**Gesamteinschätzung:**

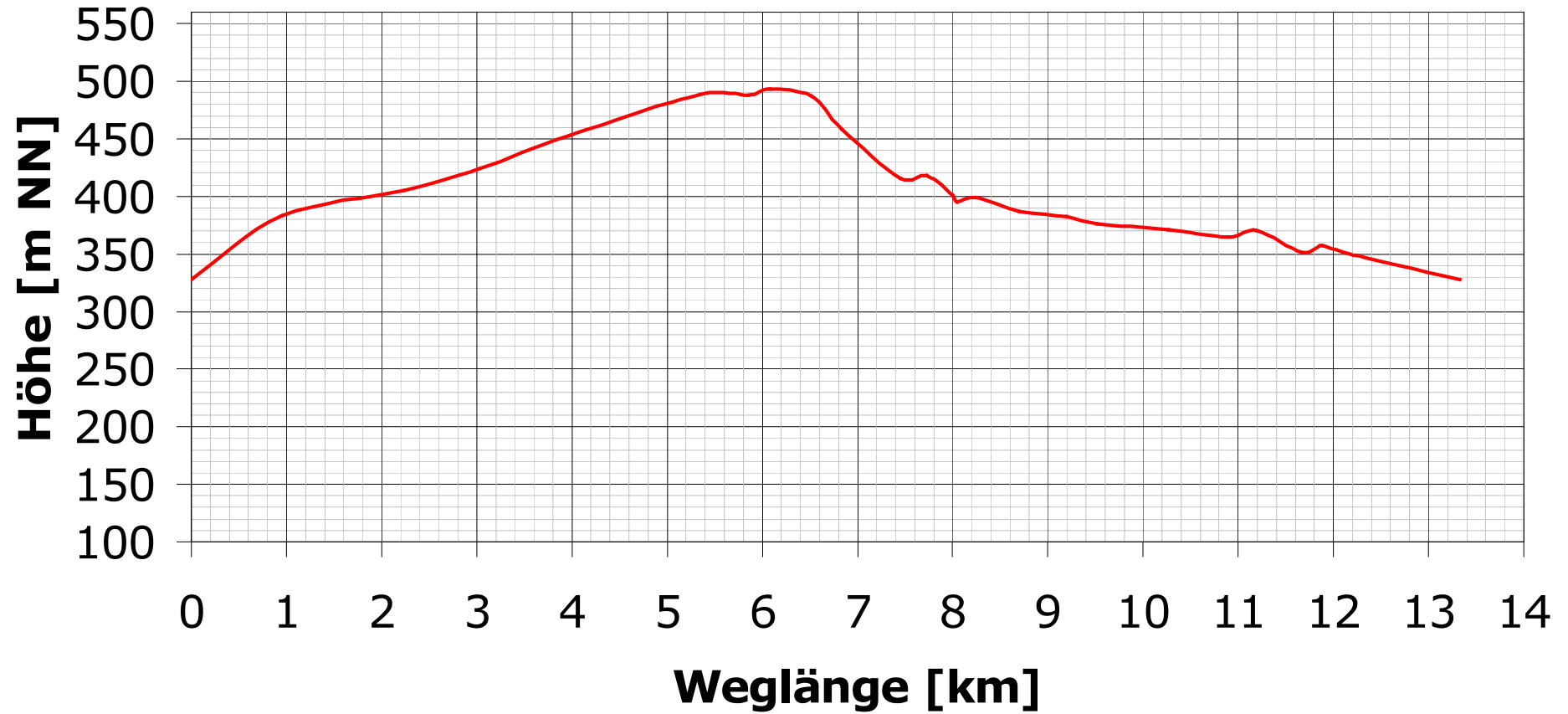
<b>Streckenprofil:</b>	siehe Skizze
<b>Abschnittsweise Beschreibung:</b>	siehe Tabelle
<b>Gesamtlänge:</b>	13,33 km bzw. ____ Stunden
<b>Kumulative Höhenmeter:</b>	+183 / -183 Hm
<b>Wegbreite an der schmalsten Stelle:</b>	ohne Einschränkung
<b>Hindernisse vorhanden?</b>	ja / nein * (* Abschnitt: _____)
<b>Eignung bei Nässe:</b>	ja / nein* (* Abschnitt: _____)
<b>Eignung der Gastronomie:</b>	grün / gelb / rot
<b>Einkehrmöglichkeiten (Auswahl):</b>	- Daxensteinbaude
<b>Verkehrsanbindung:</b>	Pkw oder Bus 242 oder 245 bis Rosenthal, Ortseingang
<b>Eignung der Verkehrsanbindung:</b>	grün / gelb / rot
<b>Verfügbarkeit der Mobilfunknetze:</b>	Vodafone Stufe 3

**Detaillierte Beschreibung:**

Von der Bushaltestelle fahren wir links über die Brücke in das Dorf Rosenthal. Stetig ansteigend erreichen wir auf guter Asphaltdecke den Dorfplatz, wo eine Straße in Richtung Schweizermühle abzweigt. Wir halten uns jedoch geradeaus. Durch das Oberdorf geht es bis zu den Zollhäusern und weiter auf der Schneeberger Straße zum Fußgänger-Grenzübergang zur Tschechischen Republik. Dort angekommen, bleiben wir auf deutscher Seite und folgen dem schräg nach rechts führenden Waldfahrweg bis zur nächsten großen Kreuzung mit einer Wegsäule. Hier geht es scharf rechts zunächst erst ziemlich steil, später gemäßigter auf einem breiten, teils schotterigen Wanderweg in das Tal der dünnen Biela. Dieses Tal mündet 1,5km weiter in das Bielatal, in welches wir rechts abbiegen. Auf einem guten Waldfahrweg rollen wir gemächlich talabwärts bis wir die Ottomühle erreicht haben. Hier bietet sich endlich eine Möglichkeit zur Einkehr. Auf der nun wieder geteerten Straße geht es weiter. Am großen Parkplatz kann man noch die skurrilen Felsgebilde der Herkulesssäulen bewundern, dann ist man schon fast an der Schweizermühle. Nach weiteren 1,4km ist der Ausgangspunkt der Tour wieder erreicht.

















-----  
-----  
-----  
-----

Im Tal der Biela (Nr. H46)



## Wegbeschreibung nach Abschnitten für: Im Tal der Biela

Nr. H46

Abschnitt		Markierung Merkmale	Länge [m]	Höhenun- terschied (+/- m)	Gefälle (Symbol oder [%])	Wegtyp, Belag	bei Nässe?	Anstr. (Symbol)	Hinder- nisse	Handy- Netze	Landschaft
Nr.	von - bis										
1	Ortseingang Rosenthal bis Dorfplatz	Straße	2230	+77	 8%	Straße, Asphalt	ja		keine	Vodafo ne: 3	Ortschaft
2	Dorfplatz bis Zollhäuser	Straße, später Ausschilderung Grenzübergang	1750	+48	 6%	Straße, Asphalt	ja		keine	Vodafo ne: 2	Offenes Feld
3	Zollhäuser bis Fußgängergrenz- übergang	Ausschilderung Grenzübergang, später Gelber Strich	1870	+36 / -1	 4%	Fahrweg, Asphalt	ja		keine	Vodafo ne: 3	Offenes Feld, spä- ter Wald
4	Fußgängergrenz- übergang bis Abzweig Dürre Biela	gelber Strich	670	+5 / -6		Waldfahr- weg, Sand, Split	ja		keine	Vodafo ne: 0, tsch. Netz	Wald
5	Tal der Dürren Biela	gelber Strich	1480	+2 / -88	 10% abwärts	Waldfahr- weg, Sand, Split teilweise Schotter	ja		keine	Vodafo ne: 0	enges Tal, offen
6	Mündung der Dürren Biela bis Ottomühle	Ausschilderung Ottomühle	2270	+4 / -34		Waldfahr- weg Schotter, Split	ja		keine	Vodafo ne: 0, tsch. Netz	bewaldetes Tal
7	Ottomühle bis Schweizermühle	Straße Richtung Königstein	1610	+11 / -25		Straße, Asphalt	ja		keine	Vodafo ne: 2	Tal, teilweise offen
8	Schweizermühle bis Ortseingang Rosenthal	Straße Richtung Königstein	1450	-29		Straße, Asphalt	ja		keine	Vodafo ne: 3	offenes Tal