

Wegverlauf (Stationen): Schneeberg (Snežník) / „Hřebenová Bouda“ -
Neustallteich (Vlčí jezero) - Schneeberg (Snežník) / „Hřebenová Bouda“

Charakter der Tour:

Kurze, aber dennoch konditionell anspruchsvolle Tour zu Füßen der höchsten Erhebung des Elbsandsteingebirges. Wer noch genug Kraft hat, kann im Anschluß auch noch den Gipfel erklimmen (siehe Rolliwandervorschlag W50).

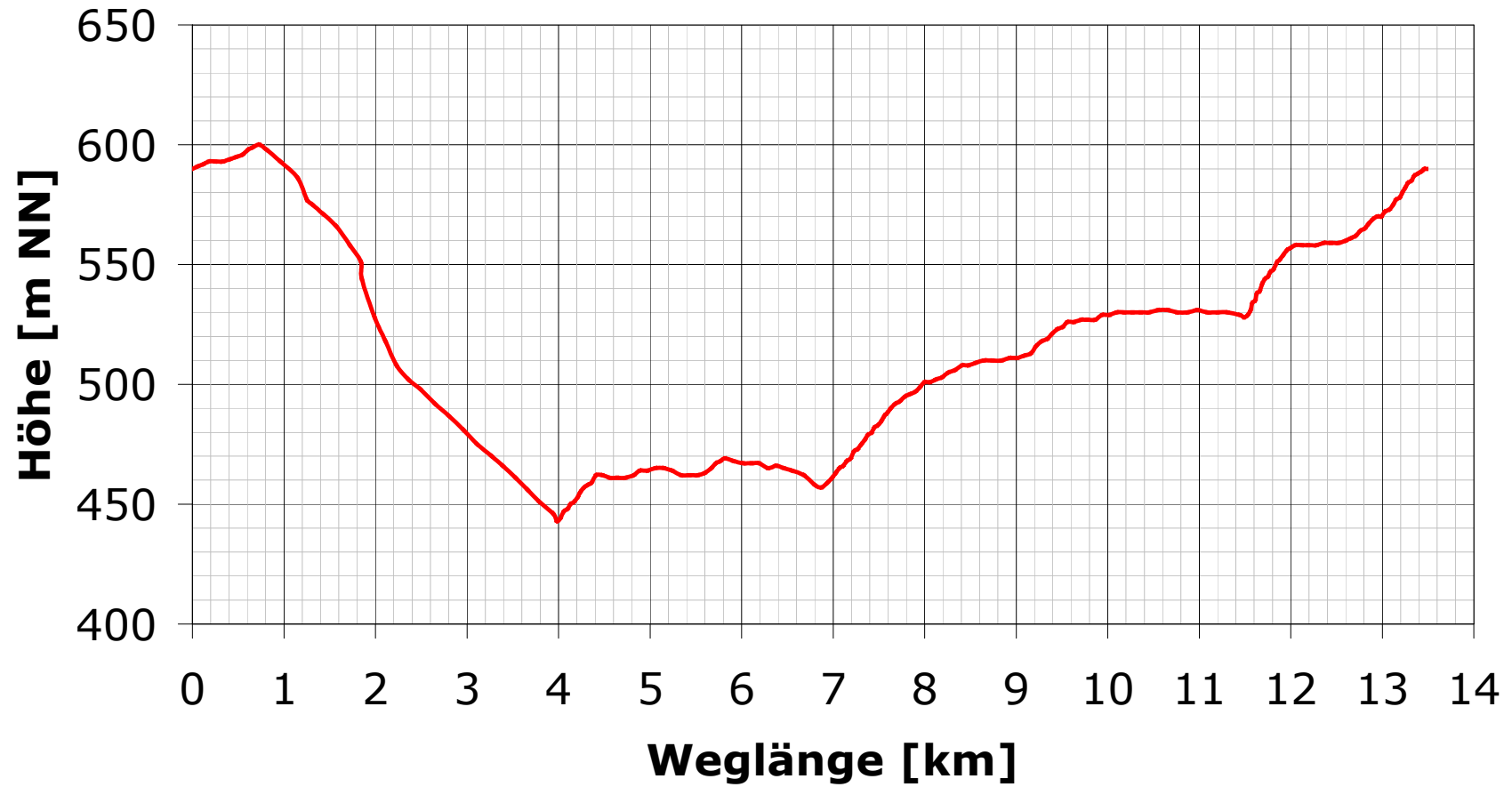
Gesamteinschätzung:

Streckenprofil:	siehe Skizze
Abschnittsweise Beschreibung:	siehe Tabelle
Gesamtlänge:	13,48 km bzw. ____ Stunden
Kumulative Höhenmeter:	+178 / -178 Hm
Wegbreite an der schmalsten Stelle:	ohne Einschränkung
Hindernisse vorhanden?	ja / nein* (* Abschnitt: _____)
Eignung bei Nässe:	ja / nein* (* Abschnitt: _____)
Eignung der Gastronomie:	grün / gelb / rot
Einkehrmöglichkeiten (Auswahl):	- Pension „Tlustá dáma“ (barrierefrei!) - „Hřebenová Bouda“, „Hraniční Bouda“ und Hotel „Snežník“ in Snežník
Verkehrsanbindung:	PKW bis Parkplatz bei „Hřebenová Bouda“
Eignung der Verkehrsanbindung:	grün / gelb / rot
Verfügbarkeit der Mobilfunknetze:	tschechische Netze

Detallierte Beschreibung:






Vom Parkplatz bei der Kammbaude („Hřebenová Bouda“) in Schneeberg (Snežník) fahren wir zunächst die Straße südwärts in Richtung Eulau (Jílové). Nach dem Ortsausgang biegen wir an einer sehr scharfen Rechtskurve nach links auf die Fahrradtrasse 3017 ab. Immer den gelben Markierungsschildern folgend, rollen wir bergab, bis wir an einer „Dreieckkreuzung“ nach links abbiegen und die nächsten 300m wieder einige Höhenmeter zu bewältigen haben. (Der Wegweiser mit dem Hinweis zum „Vlčí jezero“ ist übrigens erst an der zweiten unmittelbar folgenden Weggabelung aufgestellt.) Nach einigem Auf und Ab erreichen wir schließlich den Neustallteich (Vlčí jezero), der zum Baden einlädt. An der Mündung der Forstraße in die Maxdorfer Straße biegen wir nach links ab und folgen nun bis zum Ziel immer der Ausschilderung nach Schneeberg (Snežník). Durch den Ort hindurch erreichen wir stetig ansteigend endlich unseren Ausgangspunkt. Von hier ist noch ein Abstecher auf den Hohen Schneeberg (Děčínský Sněžník) mit der Rolliwanderung W50 möglich.

Streckenprofil: Rund um den Hohen Schneeberg (Nr. H50)



Wegbeschreibung nach Abschnitten für: Rund um den Hohen Schneeberg

Nr. H50

Abschnitt		Markierung Merkmale	Länge [m]	Höhenunterschied (+/- m)	Gefälle (%)	Wegtyp, Belag	bei Nässe?	Anstr. (Symbol)	Hinder-nisse	Handy-Netze	Landschaft
Nr.	von - bis										
1	Hotel „Hřebenová Bouda“ in Sněžník bis Abzweig Fahrradtrasse 3017 von Straße nach Jílové	Straße, Richtung Jílové (Eulau)	1310	+10 / -23		Straße, Asphalt	Ja		keine	tsch. Netze	offene Hochebene mit Wiesen
2	Fahrradtrasse 3017 bis Abzweig zum Neustallteich (Vlčí jezero)	Fahrradtrasse 3017	2670	-131	-8%	Forststraße, alter, teils rissiger Asphalt	ja		keine	tsch. Netze	bewaldeter Hang
3	Forstweg zum Vlčí jezero und Mündung auf Maxdorfer Straße	Forststraße, Ausschilderung „Vlčí jezero“	3610	+61 / -20	kurz bis 6%	Forststraße, alter, teils rissiger Asphalt	ja		keine	tsch. Netze	Wald mit kleinen Lichtungen
4	Maxdorfer Straße bis Abzweig zum FGÜ „Eulenthor“ (nach Rosenthal)	Straße, Richtung Sněžník (Schneeberg)	3900	+45 / -3	bis 4%	Straße, Asphalt	ja		keine	tsch. Netze	lichter Wald, Hochebene
5	Maxdorfer Straße bis Sněžník und Hotel „Hřebenová Bouda“	Straße, Richtung Sněžník (Schneeberg)	1990	+62 / -1	kurz bis 8%	Straße, Asphalt	ja		keine	tsch. Netze	Ortschaft, Wiesen